



# Valutapad

Den Haag


## Ga de A12 op vanaf de Valutapad, Laan van Leidschenveen en Donau

- 
- 6 min. (2,5 km)
-  1. Vertrek in zuidoostelijke richting op het Valutapad naar de Ypenburgse Stationsweg  


---

450 m
  -  2. Sla linksaf naar de Ypenburgse Boslaan  



---

230 m
  -  3. Sla linksaf naar de Ypenburgse Stationsweg  


---

400 m
  -  4. Ga rechtdoor op de Laan van Leidschenveen  


---

450 m
  -  5. Sla rechtsaf naar de Donau  
 Ga rechtdoor over één rotonde  

---

650 m
  -  6. Volg de rechterrijstrook om in te voegen op de A12 via de verbindingsweg naar Den Haag/Amsterdam/A4  


---

400 m
  -  7. Voeg in op de A12  


---

5 min. (6,5 km)

## Rijd naar de Zuid Hollandlaan/S101

- 
- 2 min. (650 m)
-  8. Volg een rijstrook naar keuze om linksaf te slaan naar de Zuid Hollandlaan/de S101  

---

450 m
  -  9. Keer om bij de Koningskade/de S100  

---

220 m

# Malieveld

2594 Den Haag

Deze aanwijzingen zijn alleen bedoeld om uw reis te plannen. De omstandigheden op de weg kunnen als gevolg van wegwerkzaamheden, verkeersdrukke, het weer of andere situaties afwijken van het resultaat op de kaart. Houd daar bij het plannen van uw reis rekening mee. En niet rechts inhalen of bumperkleven!